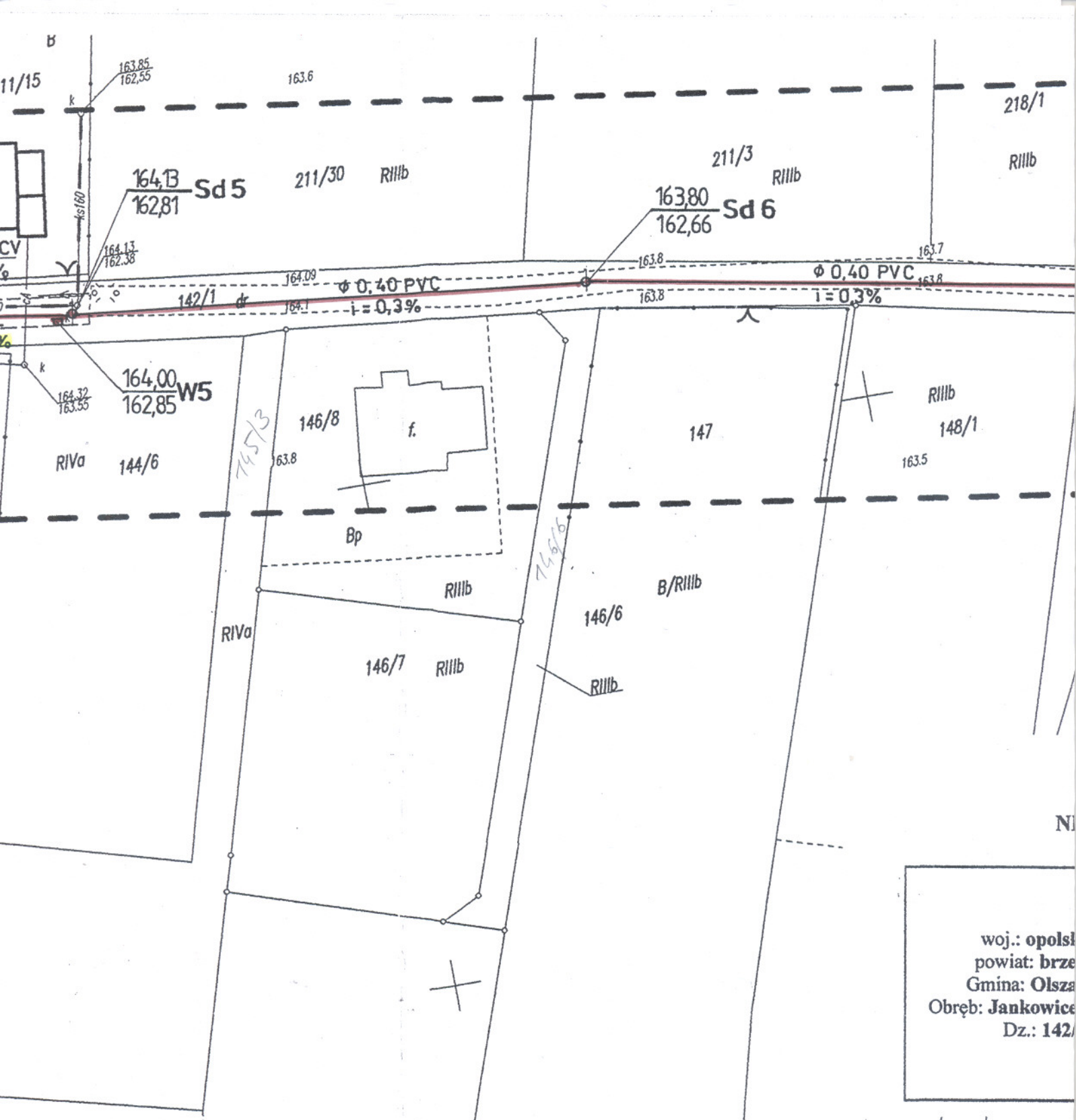
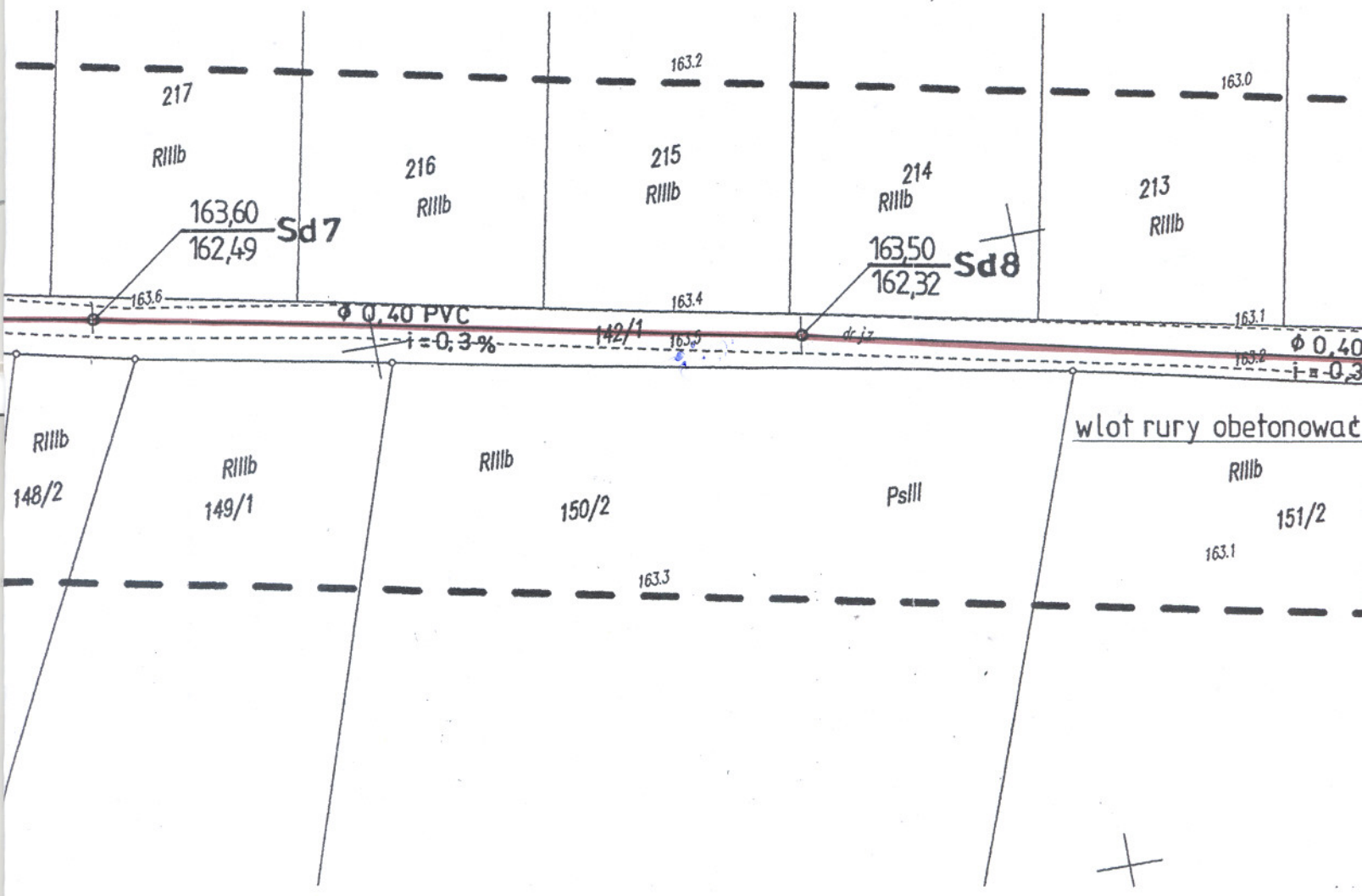


projektowana sieć deszczowa
 Jankowice Wielkie działka n



woj.: opolski
 powiat: brzeski
 Gmina: Olszany
 Obręb: Jankowice
 Dz.: 142/1

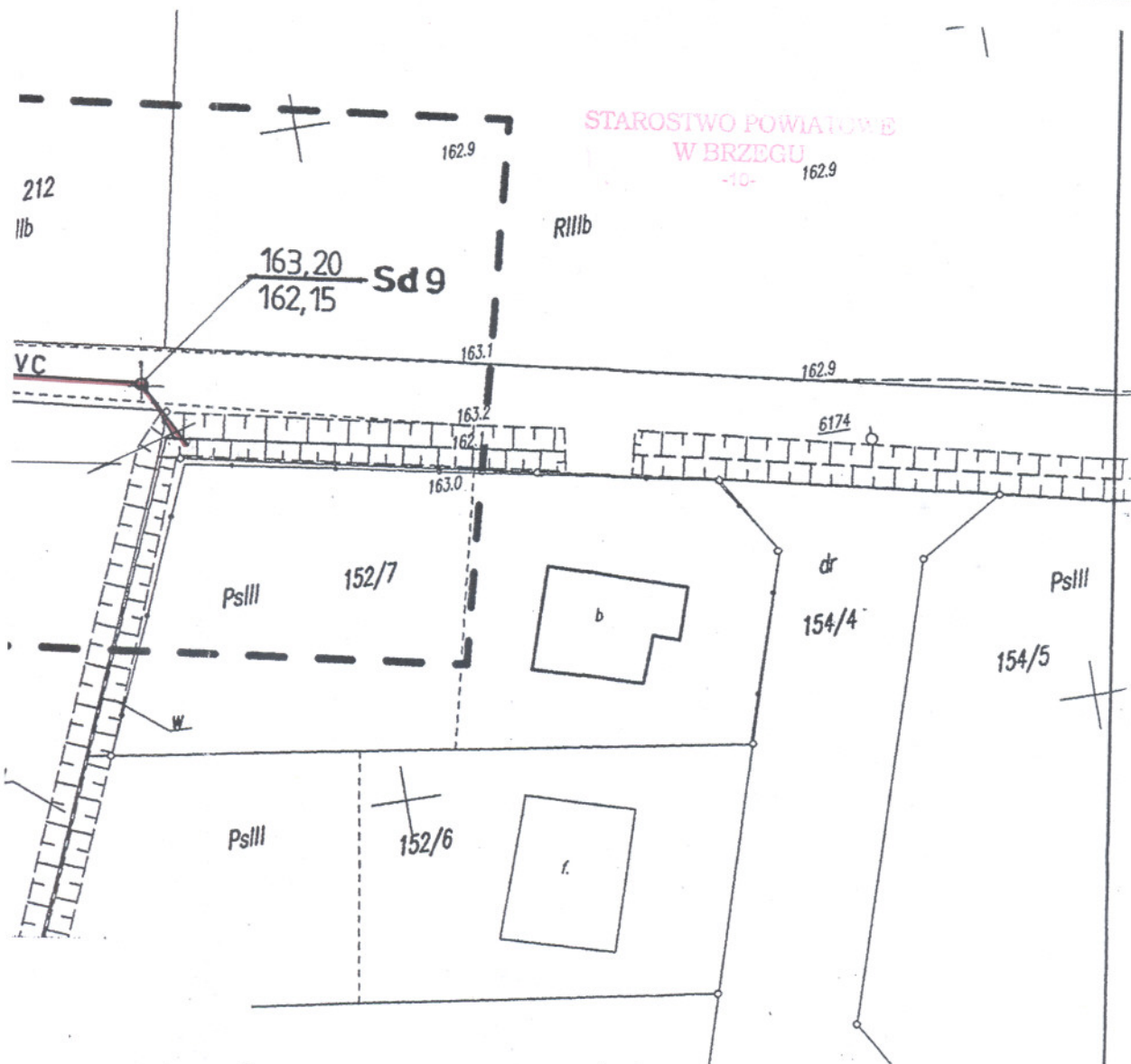
a skala 1:500
 r 142/1



NIJSZA MAPA W PASIE OZNACZONYM LINIĄ PRZERYWANĄ MOŻE SŁUŻYĆ DO OPRACOWANIA PROJEKTÓW TECHNICZNYCH UZGADNIANYCH PRZEZ ZUDP

<p>ie ski nka Wielkie 1</p>	<p>MAPA JEDNOSTKOWA DO CELÓW PROJEKTOWYCH</p> <p>SKALA 1: 500</p> <p>Wykonana na podstawie mapy zasadniczej oraz operatu ewidencji gruntów</p> <p>Nr sekcji 463.432.191;192</p>	<p>Starostwo Powiatowe w Brzegu</p> <p>DZ 1987 / 2010 Nr ks.rob.11075/91/2010 Brzeg , dnia 29.10.2010 r.</p>	<p>Aktualizacja mapy v została przez</p> <p>USŁUGI GEODEZYJNE I KAR Piotr Su 49-300 Brzeg, ul. Kusoci tel. 6 6 6 9 9 7 NIP: 747-154 W miesiącu Październik 20</p>
---	--	--	--

STAROSTWO POWIATOWE
W BRZEGU
-10-



INWESTOR:	Urząd Gminy 49-332 Olszanka 16	
OBIEKT:	Sieć deszczowa Jankowice Wielkie	Skala 1:500
ADRES:	Jankowice Wielkie gm. Olszanka	sanitarna
PROJEKTANT:	Inż. Leszek Preisnar upr. nr 47/77/wwm	
NAZWA RYS.:	Projektowana sieć deszczowa	Rys. nr 1
	dz.nr 142/1	

konana
GRAFICZNE
s k i
kiego 17/2
6 7 0
- 1 1
) r.

mgr inż. Adam Bednarz
Geodeta Uprawniony
nr upr. 19515

Edward Szuba
mgr inż. urządzeń sanitarnych
upr. do projektowania i kierowania
robotami w specjalności inst. - inż.
Nr upr 110/84 Op. 39/94 Op
§ 1 ust. 5, § 4 ust. 2, § 5 ust. 1, § 7, § 13
pkt. 4 lit. a i b

inż. Leszek Preisnar
upr. do projektowania, kierowania i nadzorowania
robót w specjalności inst.-inż. w zakr. inst
sanit. sieci zewnętrznych ochrony środowiska
nr upr. 126/Ww/74 186/75/Wwm, 47/77/wwm,
161/82/W.B.P.P.

ie wyklucza się istnienia w terenie innych
e wykazanych na niniejszej mapie urządzeń
dzimnych, które nie były zgłoszone
inventaryzacji lub o których brak
st informacji w instytucjach branżowych.

Starosta Brzeski
Powiatowy Ośr. Dokumentacji Geodezyjnej i Kartograficznej Brzeg
W obszarze oznaczonym linią dokonano aktualizacji
treści mapy zasadniczej. Dokumenty z pomiaru uzupełniającego
przyjęto do zasobu powiatowego w dniu 09 LIS. 2010
i zaewidencjonowano pod nr. 1987/2010
Niniejsza mapa może służyć do celów projektowych
Projektowane obiekty badawcze wymagające pozwolenia na
budowę podlegają wytyczeniu i inwentaryzacji powykonawczej
przez jednostki uprawnione do wykonywania prac geodezyjnych
Brzeg, dnia 09 LIS. 2010
imie i nazwisko, podpis
stanowisko służbowe
osoby upoważnionej

Starosta
Markiewicz
inspektor